



13天10夜 巴尔干半岛

行程亮点

景点

- 奥赫里德湖和圣索菲亚教堂(联合国教科文组织世界文化和自然遗产, 含门票)
- 科托尔古城(联合国教科文组织世界遗产)
- 斯塔里莫斯特 - 莫斯塔尔老桥(联合国教科文组织世界遗产)
- 普利特维采湖群国家公园(联合国教科文组织世界遗产, 含门票)
- 波斯托伊纳溶洞(含门票)

美食

- 西式和中式混合餐
- 10 早餐 / 11 午餐 / 10 晚餐

体验

- 奥赫里德湖游船之旅(往返圣纳乌姆)
- 佩拉斯特至岩石圣母(科托尔湾)游船之旅
- 布莱德湖普莱特纳河游船之旅
- 布莱德城堡(乘船游览)
- 探索卢布尔雅那三重桥

酒店

住宿

- 航班: 土耳其航空
- 四星级酒店或同级酒店(10晚)
- 斯科普里x1晚, 奥赫里德x1晚, 地拉那x1晚, 波德戈里察x1晚, 杜布罗夫尼克x1晚, 莫斯塔尔x1晚, 萨拉热窝x1晚, 普利特维采湖x1晚, 卢布尔雅那x1晚, 萨格勒布x1晚
- 免费旅行保险(承保年龄上限为69岁)

每日行程


第一天 吉隆坡 -> 斯科普里 (15小时以上)(机上用餐)

第二天 斯科普里(午餐/晚餐)



马其顿广场(步行游览)

是一座马其顿面积最大的广场，位处瓦尔达尔河畔，以著名的"勇士骑马"喷泉为地标。附近几条行人专用区连接着斯科普里最繁华的商业区域，像大型百货、各家咖啡厅等等。广场是纪念马其顿历史上的战争英雄，亦为马其顿各项大型活动的举办场地，如一年一度的圣诞派对；重要事件如当年马其顿从南斯拉夫独立，首位马其顿总统 Kiro Gligorov 也是在这里作出宣布。



瓦尔达尔河(含船票)

北马其顿最长的河流，流经斯科普里市中心，城市地标性石桥和装饰性人行桥横跨其上。



亚历山大大帝雕像(拍照点)

马其顿广场中心耸立着一座高大的骑马纪念碑，它是斯科普里最引人注目的现代地标之一。



卡莱堡垒(拍照点)

一座历史悠久的山顶堡垒，俯瞰斯科普里和瓦尔达尔河，其历史可以追溯到公元6世纪。



穆斯塔法帕夏清真寺(拍照点)

最集中的地区是在旧巴扎，这一地区的建筑多为典型的奥斯曼建筑。其中最杰出的清真寺是穆斯塔法·帕夏清真寺，建于1492年，之前曾是基督教徒的土地。清真寺由穆斯塔法帕夏出资修建，他是巴耶济德二世和塞利姆一世治世时奥斯曼帝国杰出的政治人物。



穆拉特帕夏清真寺(拍照点)

斯科普里老城区的一座早期奥斯曼清真寺，是该市最古老的伊斯兰古迹之一。



叶海亚帕夏清真寺(拍照点)

这座 16 世纪的奥斯曼清真寺以其纤细的宣礼塔而闻名，是斯科普里丰富的奥斯曼遗产的一部分。




奥赫里德湖(拍照点)

是欧洲最深和最古老的湖泊之一.位于阿尔巴尼亚和马其顿共和国边界上的淡水湖泊,以湖边马其顿一侧的奥赫里德市而得名.其面积达358平方公里,最深处为288米.全湖面积的三分之二属于马其顿,其余部分属于阿尔巴尼亚.它享有世界上最美丽的湖泊的美誉,因此被联合国教科文组织列入.



奥赫里德露天剧场

奥赫里德的古希腊罗马剧院,是北马其顿唯一一座此类剧院,至今仍用于演出.



茨纳尔广场

奥赫里德老城中心一个热闹的广场,以其百年老梧桐树命名.



圣索菲亚教堂(含门票)

是奥赫里德最大的教堂,也是最重要的纪念馆之一.建于中世纪时期,至今仍保存得很好.大教堂由数根罗马式圆柱支撑,内部的湿壁画已经有800多年的历史,都是这个国家的艺术佳作和文化瑰宝.这些壁画向人们讲述曾早已逝去的那个时代的故事.圣索菲亚教堂是联合国教科文组织认定的世界遗产中的一部分.



奥赫里德湖游船之旅----往返圣纳乌姆(含船费)

乘坐风景优美的游船,往返奥赫里德湖,前往圣纳乌姆修道院,该修道院坐落在靠近阿尔巴尼亚边境的天然泉水和林地之中.



斯堪德培广场(步行游览)

位于阿尔巴尼亚首都地拉那市中心的广场.广场命名于1968年,名称来自于阿尔巴尼亚的民族英雄.斯坎德培广场中央有一座斯坎德培骑马的铜像.



埃特海姆贝清真寺(含门票)

斯堪德培广场上的这座 19 世纪早期奥斯曼清真寺,以其描绘树木,瀑布和桥梁的壁画而闻名.



波德戈里察钟楼(步行游览)

波德戈里察老城区的一座奥斯曼时代的钟楼，是这座城市早期历史中为数不多幸存的古迹之一。



旧里布尼察河大桥(步行游览)

里布尼察河上横跨着一座罗马时代的小石桥，它是黑山首都最古老的建筑之一。



圣斯特凡岛(拍照点)

坐落在布德瓦东南约6公里,是亚得里亚海的一颗最灿烂的明珠.它原本只是一座岛村,后来因景色秀丽,海水澄澈逐渐发展成为度假之地.这座小巧的岛屿通过一条地峡和大陆相连,岛上遍布酒店,度假村和陶瓦屋顶的民居.



科托尔古城(步行游览指南)

科托尔老城墙与城市古老的石屋精美融合.其他时候像古堡一样分开,以防止入侵军队.狭窄的扭曲鹅卵石和大理石车道故意构造为迷宫,为战略保护目的.墙宽约4.5公里长,20米高,是欧洲难得一见的一座长城.伟大的建造从9世纪持续到19世纪,建造将近1000年.



圣特里芬大教堂(拍照点)

又称"科托尔大教堂",建于12世纪,是科托尔老城最宏伟的建筑之一,以本地的主保圣人命名.圣特里芬大教堂是黑山境内仅有两座双塔教堂之一,大教堂的浅白色调的内饰与拱形屋顶构成了这座罗马式建筑的杰作.这座教堂也被看作是科托尔古城的标志.



海事博物馆(拍照点)

博物馆坐落于一座巴洛克式宫殿内,记录了科托尔悠久而引以为傲的航海传统.



耻辱墙(拍照点)

科托尔老城的一堵历史悠久的墙曾经用来公开张贴该镇作恶者的姓名.



东正教广场(拍照点)
科托尔老城的一个广场，中心是圣尼古拉斯东正教堂。



主要建筑(拍照点)
科托尔老城内的地标性建筑，反映了其威尼斯时期及之后的历史变迁。



旅游学校(拍照点)
科托尔老城内的地标性建筑，反映了其威尼斯时期及之后的历史变迁。



武器广场(拍照点)
科托尔老城最大,最主要的广场，历史上曾用于储存和修理武器。



乘船由佩拉斯特至圣母岩石岛(含船票)
佩拉斯特海湾有两座小岛，较大的圣母岩石岛是15世纪填海打造的人造岛，而较小的是自然形成的圣乔治岛。圣母大教堂罗马天主教堂是岛上最大的建筑物，附有博物馆。

第七天 杜布罗夫尼克 -> POCITELJ (114公里, 2小时) -> 布拉加伊 (25公里, 30分钟) -> 莫斯塔尔 (15公里),



史特拉敦街(步行游览)
是旧城大道，全长292公尺贯穿东西向主要大道，杜布罗夫尼克旧城原本是一座岛屿，这一条大道是隔开岛屿和陆地的水道，1368年填平成为马路1667年的大地震之后，城市重新规划两旁以巴洛克式的建筑架构出一样的高度，一样的立面促成主要大道的气势其实史特拉敦。大道原官方正式名称是普拉查大道，听说一位米兰的军官第一次大进城池惊呼 "Chestradone"(多么大的一条街道)被当时不知其意的人音译成现在大家惯用的"的 Stradun"(史特拉敦大道)。



奥兰多雕塑(拍照点)
在杜布罗夫尼克钟楼前，矗立着一根石柱和骑士奥兰多的雕像，这是这座城市自由的长期象征。



杜布罗夫尼克钟楼(拍照点)
斯特拉顿大街东端的15世纪钟楼，是老城区天际线的标志性建筑。



战争博物馆(拍照点)
一座坐落在杜布罗夫尼克上方高地上的博物馆，记录了该地区的战争历史。



POCITELJ(拍照点)
位于历史悠久的山坡村庄波奇泰尔的一座奥斯曼时代塔楼，俯瞰着内雷特瓦河谷。



Pocitelj 哈兹阿利亚清真寺(步行游览)
位于波奇泰尔设防村庄中心的一座 16 世纪奥斯曼清真寺。



布拉加伊德尔维什修道院(含门票)
16 世纪的德尔维什修道院坐落在布纳河源头旁高耸悬崖的脚下，景色壮丽。

第八天 莫斯塔尔 -> 萨拉热窝(120公里, 2小时30分钟)(含早餐/午餐/晚餐)



萨拉热窝老城(步行游览)
萨拉热窝的历史中心，奥斯曼集市、清真寺和奥匈帝国风格的建筑并肩而立，使这座城市赢得了“欧洲耶路撒冷”的美誉。



莫斯塔尔古桥(老桥)(拍照点)
(即“老桥”)是波斯尼亚和黑塞哥维那莫斯塔尔的一座16世纪的桥梁，横跨内雷特瓦河。2005年，该桥及周边地区被联合国教科文组织列为世界遗产。从桥上跳入内雷特瓦河是城里年轻男子的传统。




永恒之火(拍照点)

为纪念萨拉热窝二战中遇难的军人和平民而设立的纪念火焰.




市政厅(拍照点)

萨拉热窝宏伟的仿摩尔式市政厅(Vijecnica), 后来成为国家图书馆, 是这座城市的象征, 在战争破坏后经过精心修复.



巴萨尔西亚(拍照点)

萨拉热窝历史悠久的奥斯曼集市区, 以木制塞比利喷泉为中心, 周围遍布铜匠铺, 工艺品摊位和咖啡馆.



加齐胡色雷夫贝格清真寺(步行导览)

波斯尼亚和黑塞哥维那最大的历史清真寺, 建于 1531 年, 是萨拉热窝奥斯曼老城的中心地标.

第九天 萨拉热窝 -> 特拉夫尼克 (91公里, 1小时30分钟) -> 亚伊采 (68公里, 1小时) -> 普利特维采湖 (185公里, 3小时30分钟).



特拉夫尼克城堡(含门票)

在斯拉夫语中是"草"的意思, 所以我们可以称之为"草城".草城Travnik在奥斯曼土耳其帝国时代曾经是中波斯尼亚的首府, 因此有一些古迹和清真寺.这座城堡是突人建的, 位置非常好: 一可以俯瞰进出草城山谷要地, 二可以无尽地取得城堡旁边的山泉, 三还座落在这一块单独的高地上想进入城堡只有通过一座桥



苏莱曼尼耶清真寺(步行游览)

特拉夫尼克的一座 18 世纪清真寺, 又称彩色清真寺, 因其装饰华丽的外墙而得名, 建于一排商店之上.

第十天 普利特维采湖 -> 卢布尔雅那 (210公里, 3小时15分钟) (早餐/午餐/晚餐)



普利特维采湖群国家公园(含门票)

位于克罗地亚中部的喀斯特山区, 创立于1949年, 为东南欧历史最悠久的国家公园, 现在也是克罗地亚最大的国家公园.公园内有许多由石灰岩沉积形成的天然堤坝, 这些堤坝又形成了一个湖泊, 洞穴和瀑布.由于主要有16个湖泊, 故公园又叫十六湖国家公园, 1979年被联合国教科文组织列为世界遗产.现在的普利特维采湖群国家公园是克罗地亚最大的观光地.



布莱德湖(含普莱特纳公共游船票)

斯洛文尼亚朱利安阿尔卑斯山脉中的一个冰川湖，湖中心有一座岛屿教堂，悬崖顶上有一座城堡，可乘坐传统的平底普莱特纳船到达。




布莱德城堡(乘船观赏)

是座落于斯洛文尼亚布莱德的中世纪城堡，俯瞰着布莱德湖。根据资料，它是斯洛文尼亚最古老的城堡，并且目前为斯洛文尼亚旅游客量最大的旅游景点之一。



布莱德圣玛丽教堂(含门票)

一座巴洛克式样的教堂，周围美妙的自然景色，位于布莱德湖的一座小岛上。



三桥(三重桥)

卢布尔雅那处处有各式桥梁串连旧城区和新城区。其中最古老、最热闹的就是三重桥。三重桥建于13世纪，起初仅是一座木桥，因年久失修，故于1929年~1932年由意大利建筑师改建为石桥。虽改为石桥仍不敷使用，又于原来的旧石桥左右两侧各增建了辅助功能的步行桥，而形成现今三桥并立的三重桥。中间的石桥作为汽车通道，左右两侧的石桥则为行人步道。在桥上可以欣赏广场与河岸两旁美丽的建筑。



龙桥(步行游览)

一座新艺术风格的桥梁，由四条铜龙守护，这是卢布尔雅那最著名的标志之一。



卢布尔雅那大教堂(拍照点)

位于老城中心的巴洛克式大教堂，拥有绿色圆顶和双塔。



卢布尔雅那城堡(拍照点)

一座位于山顶的城堡，俯瞰卢布尔雅那，可饱览城市全景和远处阿尔卑斯山的壮丽景色。



波斯托伊纳溶洞(含门票)

世界上最引人注目的喀斯特洞穴系统之一，游客可以乘坐地下火车探索其中一部分，穿过巨大的洞室，欣赏壮观的钟乳石和石笋。

第十二天 萨格勒布 -> 吉隆坡(15小时)(含早餐/午餐/机上餐食)



萨格勒布大教堂(拍照点)

克罗地亚最高的建筑，也是该国最具纪念意义的哥特式宗教建筑，其双塔耸立于首都之上。




主广场(拍照点)

班·耶拉契奇广场，萨格勒布的中心广场，也是该市的主要集会场所。



国会大厦(拍照点)

克罗地亚议会所在地，位于历史悠久的上城区圣马可广场。



圣马可教堂(拍照点)

一座中世纪教堂，以其色彩斑斓的瓦片屋顶而闻名，屋顶上绘有克罗地亚和萨格勒布市的徽章。

第十三天 抵达吉隆坡